

Tervezési szakasz vége
1+333,85 km. sz.


Irinyi János utca csatl.
0+297,79 km. sz.

Beavatkozás szakasz kezdete
0+113,16

Tervezési szakasz kezdete
0+051,80 km. sz.



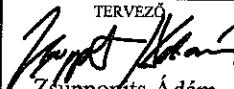
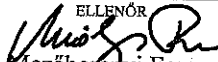
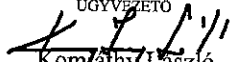
Csatlakozás Via Futura Kft.
1431/2. számú tervéhez

1. sz. főúti csomópont
átépítése Via Futura Kft.
1431/2. számú terve
alapján (külön projekt)



Jelmagyarázat:

- Jogi határ
- Tervezett út
- - - Meglévő út

		2800 Tatabánya, Bárdos lakópark 2/c.	
		tel.:34/512-788, fax: 34/512-781, e-mail: titkarsag@partnerkft.hu, Web: www.partnerkft.hu	
MUNKASZÁM	MEGBÍZÓ		TERVEZŐ
1557-15	Komárom Város Polgármesteri Hivatala 2900 Komárom, Szabadság tér 1.		 Sipos Tamás KÉ-T,VZ-T/11-0834
RAJZSZÁM	TÁRGY		TERVEZŐ
3.	Komárom, Újszállási út útfelújítási terv korszerűségi felülvizsgálat		 Zsupponits Ádám
MÉRETARÁNY	TERVFÁZIS		ELLENŐR
M=1:5000	KIVITELI TERV		 Mezőberényi Ferenc KÉ-T/11-0181
DÁTUM	SZAKÁG		ÜGYVEZŐ
2016. január	ÚT-, VÍZÉPÍTÉS, FORGALOMTECHNIKA		 Komáthy László KÉ-T/11-0012
		RÉSZMŰVELET	
		ÁTNÉZETI HELYSZÍNRAJZ	
Ez a terv a PARTNER Mérnöki Iroda Kft. szellemi tulajdona.			